





ZAŁĄCZNIK NR 1 DO UCHWAŁY NR .../.../...

RADY MIASTA W ŁAZACH Z DNIA


MIEJSCOWY PLAN ZAGOSPODAROWANIA PRZESTRZENNEGO MIASTA I GMINY ŁAZY

LEGENDA



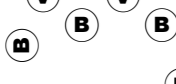

OBOWIĄZUJĄCE USTALENIA PLANU

-  granica obszaru objętego planem
-  linia rozgraniczająca tereny o różnym przeznaczeniu lub różnych zasadach zagospodarowania
-  obowiązująca linia zabudowy
-  nieprzekraczalna linia zabudowy

PRZEZNACZENIE TERENÓW

-  MW - teren zabudowy mieszkaniowej wielorodzinnej
-  MN - teren zabudowy mieszkaniowej jednorodzinnej
-  ML - teren zabudowy rekreacji indywidualnej
-  MN/U - teren zabudowy mieszkaniowej i usługowej
-  U - teren zabudowy usługowej
-  Uk - teren zabudowy usług kultu religijnego
-  Uo - teren zabudowy usług oświaty
-  Up - teren zabudowy usług publicznych
-  Ut - teren zabudowy usług turystyki
-  Ut /ML- teren zabudowy usług turystyki i zabudowy letniskowej
-  US/Ut- teren usług sportu i rekreacji i teren zabudowy usług turystyki
-  US- teren usług sportu i rekreacji
-  U/P - teren zabudowy usługowo-przemysłowej
-  P - teren obiektów produkcyjnych, składów i magazynów
-  RU - teren obsługi produkcji w gospodarstwach rolnych, hodowlanych, ogrodniczych oraz leśnych i rybackich
-  RM - teren zabudowy zagrodowej
-  R - teren rolniczy
-  Rz - teren rolniczy z dopuszczeniem zalesień
-  ZZ - teren łąk i pastwisk
-  ZP - teren zieleni urządzonej
-  ZP/U - teren zieleni urządzonej i usług
-  ZL - teren lasów
-  ZC - teren cmentarza
-  ZD - teren ogrodów działkowych
-  Z - teren zieleni nieurządzonej
-  WS - teren wód powierzchniowych
-  E - teren infrastruktury technicznej - elektroenergetyka
-  G - teren infrastruktury technicznej - gazociąg
-  W - teren infrastruktury technicznej - wodociągi
-  K - teren infrastruktury technicznej - kanalizacja
-  C - teren infrastruktury technicznej - ciepłownictwo
-  KD-GP - teren drogi publicznej klasy głównej ruchu przyspieszonego
-  KD-G - teren drogi publicznej klasy głównej
-  KD-Z - teren drogi publicznej klasy zbiorczej
-  KD-L - teren drogi publicznej klasy lokalnej
-  KD-D - teren drogi publicznej klasy dojazdowej
-  KDW - teren drogi wewnętrznej
-  KP - teren publicznego ciągu pieszego
-  KCPJ - teren ciągu pieszo-jezdnego
-  KL - teren ładowiska sportowego
-  KK - teren kolejowy
-  KS - teren obsługi pojazdów samochodowych

OCHRONA DZIEDZICTWA KULTUROWEGO



-  obiekt zabytkowy chroniony ustaleniami planu
-  strefa A ścisłej ochrony konserwatorskiej
-  strefa B częściowej ochrony konserwatorskiej
-  strefa E ochrony ekspozycji widokowej

OCHRONA PRZYRODY I OCHRONA ŚRODOWISKA








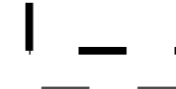
-  korytarz ekologiczny

OZNACZENIA WYNIKAJĄCE Z PRZEPISÓW ODRĘBNYCH









OCHRONA DZIEDZICTWA KULTUROWEGO

-  zabytek wpisany do rejestru zabytków
-  zabytek archeologiczny

OCHRONA PRZYRODY I OCHRONA ŚRODOWISKA





-  granica Rezerwatu Góra Chełm
-  granica Otuliny Rezerwatu Góra Chełm
-  granica Parku Krajobrazowego Orlich Gniazd
-  granica Obszaru Chronionego Krajobrazu Otulina PK Orlich Gniazd
-  granica Specjalnego Obszaru Ochrony Siedlisk wraz z nazwą
-  pomnik przyrody: Zespół źródeł rzeki Centurii, Pióropusznik Strusi w Ciągowicach
-  granica obszaru strefy sanitarnej od cmentarza 50 m
-  granica obszaru strefy sanitarnej od cmentarza 150 m

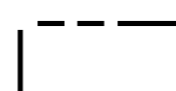


GÓRNICTWO I GEOLOGIA


-  granica złoża kopalin wraz z nazwą
-  granica obszaru górniczego wraz z nazwą
-  granica terenu górniczego wraz z nazwą
- obszar osuwania się mas ziemnych:
 -  aktywna część osuwiska
 -  nieaktywna część osuwiska
-  granica zasięgu GZWP Nr 326
-  granica zasięgu GZWP Nr 454
-  granica terenu zamkniętego

OZNACZENIA INFORMACYJNE

UZBROJENIE TERENU

-  linia elektroenergetyczna 400 kV
-  linia elektroenergetyczna 220 kV
-  linia elektroenergetyczna 110 kV
-  gazociąg gA250

-  granica gminy Łazy
-  granica obrębu geodezyjnego
-  postulowana obszarowa forma ochrony przyrody

-  tereny o niekorzystnych warunkach wodnych gdzie mogą występować lokalne podtopienia